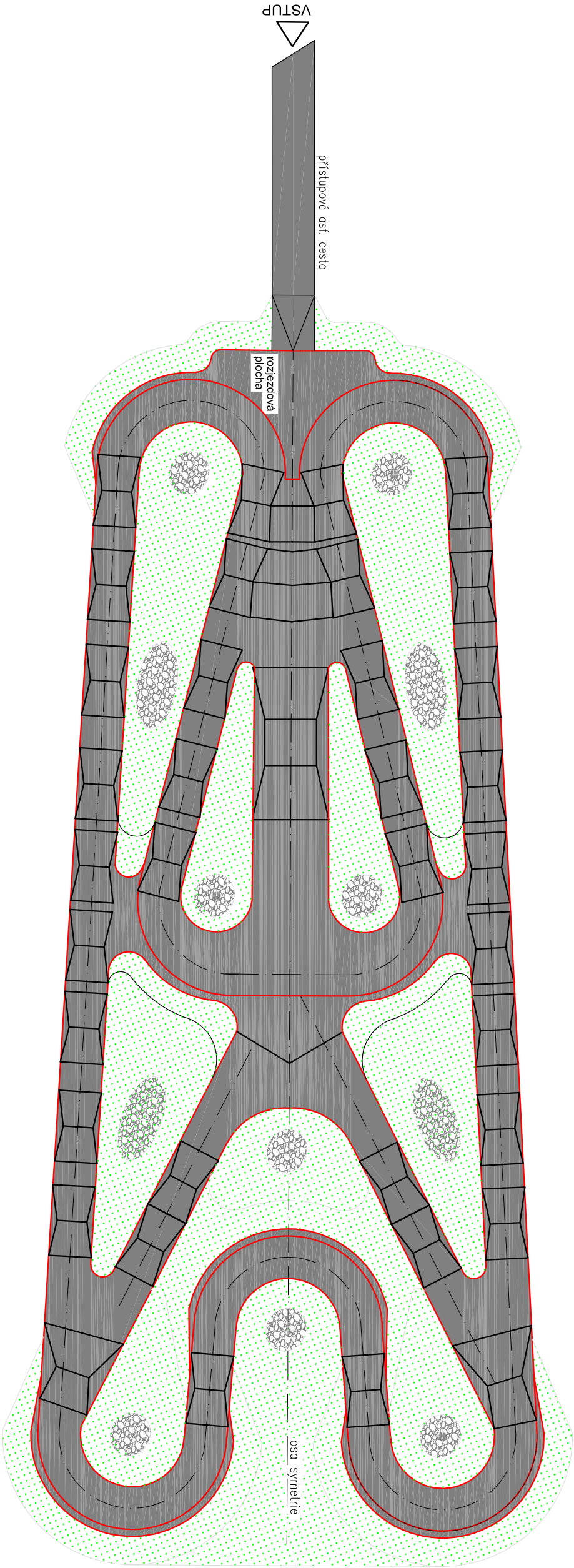
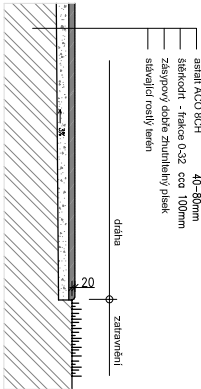


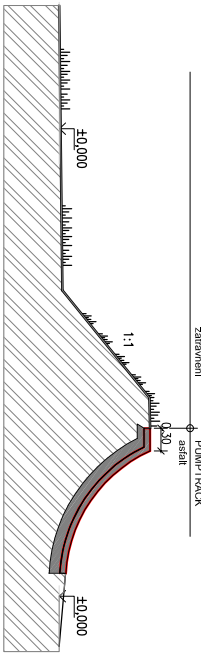
II. ETAPA
PUMPTRACK - velký okruh
relativní rovina pumptracku 247,00 m.n.m = ±0,000



skladba a napojení dráhy na okolní terén



řez klopenou zatáčkou



LEGENDA

- asfaltová plocha
- zatravněná plocha
- kačířek - vsakovací pole



Název:
PUMPTRACK TURNOV
kat. úz. TURNOV parc.č. 1818/53
Stavebník:
MĚSTO TURNOV

projektant:
ing. Josef Dytrých
vypracoval:
ing. Michal Severa
datum:
02/2020
mřítko:
1:200
vykres:
SCHEMA
POVRCHŮ DRÁHY
II. ETAPA - velký okruh